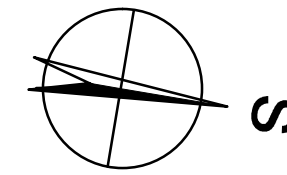
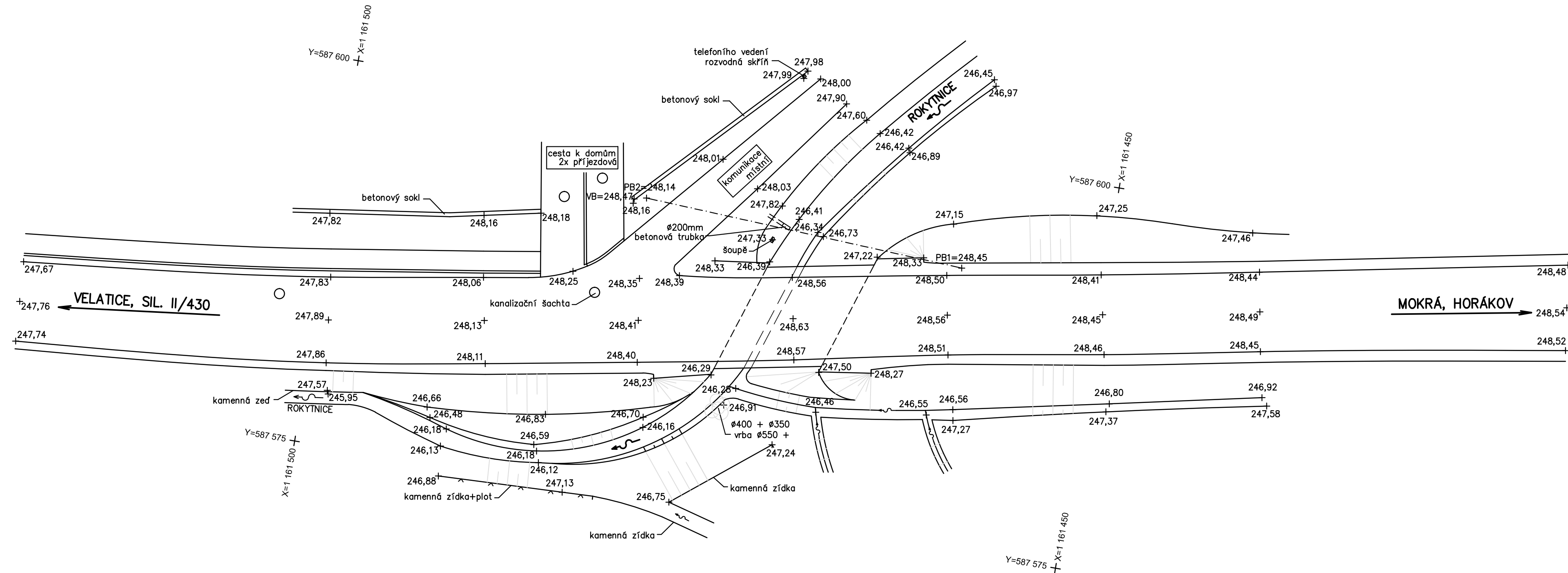






SITUACE ZAMĚŘENÍ 1:200



VÝŠKOVÝ SYSTÉM: BALT PO VYROVNÁNÍ
SOUŘADNICOVÝ SYSTÉM: S-JTSK

OZNAČENÍ		POPIS ZMĚNY		DATUM		PODPIS	
HIP		ZODP. PROJEKTANT	VYPRACOVAL	KONTROLOVAL		<div>GENERÁLNÍ PROJEKTANT IM-PROJEKT INŽENÝRSKÉ A MOSTNÍ KONSTRUKCE, s.r.o. VODNÍ 1, 602 00 BRNO TEL: 533 446 080-2 FAX: 533 446 089 im-projekt@im-projekt.cz www.im-projekt.cz</div> <div></div>	
		ING. MARTIN VAŠÁK	ING.KVĚTOSLAV RUŠAR	ING. MARTIN VAŠÁK			
							
INVESTOR: JIHMORAVSKÝ KRAJ, ŽEROTÍNOVO NÁMĚSTÍ 3/5, 601 82 BRNO							
KRAJ: JIHMORAVSKÝ		ORP: ŠLAPANICE		KATASTR: VELATICE			
STAVBA: III/0471 VELATICE, MOST 0471-2 ČÁST: DOKLADOVÁ ČÁST						FORMÁT	4 A4
						DATUM	KVĚTEN 2015
						STUPEŇ	PDPS
						ČÍSLO ZAK.	2015507
						MĚŘÍTKO	1:200
PŘÍLOHA: GEODETICKÉ ZAMĚŘENÍ						ČÍSLO PŘÍLOHY: A.3	ČÍSLO PARÉ:
Dokumentaci lze užívat pouze ve smyslu příslušné smlouvy o dílo výkres, či jeho část, může být kopírován nebo jiným způsobem rozšiřován pouze po předchozím souhlasu IM-Projekt, inženýrské a mostní konstrukce, s.r.o.							